
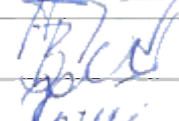
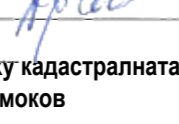
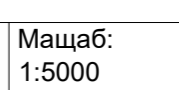


ЛЕГЕНДА:
 — Пояс I от СОЗ
 — Пояс II от СОЗ

Възложител: ВИ АЙ ХЪНТИНГ ООД Изпълнител: "ТиЕн Дизайн" ЕООД ОБЕКТ: „РЕЧНО ВОДОХВАЩАНЕ И ВОДОПРОВОДНА МРЕЖА НА КУРОРТ МАЛЪОВИЦА, ОБЩИНА САМОКОВ, ОБЛАСТ СОФИЙСКА“				
Кадастрална координатна система БГС2005 Височинна система Балтийска				
Управител фирма: инж. Т. Игнева-Данова				
Проектант: инж. Борислав Борисов				
Проектант: инж. Виолета Зиновиева				
Проектант: инж. Красимир Зиновиев				
Съдържание: Пояси I и II от СОЗ, нанесени върху кадастралната карта на село Говедарци, общ. Самоков				
Чертеж No: 6	Мащаб: 1:5000	Част: СОЗ	Фаза: -	Дата: 05.2025 г.

