





No.	X [m]	Y [m]	H [m]
ΛT555	4690926.442	339857.821	940.829
ΛT556	4690921.511	339943.438	942.739
ΛT558	4690918.467	339881.109	941.168
ΛT627	4690915.197	339826.884	940.690

ЛЕГЕНДА:

-  Действащ регулационен план
-  Поземлен имот по Кадастралната карта и кадастралните регистри
-  0 1/627 Латови точки
-  — — — — Визури

СЪГЛАСУВАЛИ:		
Пътни работи	инж. Л. Коларов	
ПБ и ПБЗ	инж. В. Дечева	

<p>Договор № ОСК24-Д/55-28/13.09.2024г. с предмет: „Изготвяне на инвестиционни проекти, както и на свързаните с тях предварителни (предпроектни) проучвания и задания за проектиране за изграждане, реконструкция, рехабилитация, основен ремонт, мониторинг и поддръжка на елементите на техническата инфраструктура“</p>			
ОБЕКТ:	<p>Ремонт на тротоарна настилка по ул.“Македония“ - едностранно североизточен в обхвата от кръстовището с ул.“Житна Чаршия“ до кръстовището с ул.“Васил Левски“, (ОТ514 - ОТ83 -ОТ82 - ОТ81-ОТ48) включващ и западен тротоар на общински паркинг в гр.Самоков, общ.Самоков</p>		
ВЪЗЛОЖИТЕЛ:	<div>  <div>ОБЩИНА САМОВОК</div> </div>		
ИЗПЪЛНИТЕЛ:	ДЗЗД „ЛЕНДПРОЕКТ-ДИКРАС“		
ЧЕРТЕЖ:	СХЕМА НА РАБОТНА ГЕОДЕЗИЧЕСКА ОСНОВА		
Проектант:	инж. Николай Георгиев		Фаза: ТП
			Част: Геодезия
			Масштаб: 1:500
			Чертеж: № 2.1
УПРАВИТЕЛ:	инж. Даниела Коларова		Дата: 01.2025